

# FOSSE-DIONNE : source divine

## LE MYSTÈRE DE LA SOURCE DIVINE

À Tonnerre, la Fosse-Dionne était connue depuis les temps antiques, sous les nom de *fons divonna* ou « source divine ».


Quoi de plus étonnant, au détour de quelques vieilles maisons, que de plonger son regard dans cette immense vasque aux eaux vert vif et moussue, encadrée avec charme d'une galerie de bois au toit de tuiles brunes et plates ! Les lavandières y battaient leur linge. Les maisons s'empilent autour de ce cercle mystérieux. Les spéléologues ont tenté d'explorer ce gouffre profond pour connaître l'origine de cette résurgence. Ils sont descendus jusqu'à moins 375 mètres en reptation sous l'eau, mais sans jamais pouvoir expliquer l'origine du réseau. Des vestiges préhistoriques et gallo-romains ont été retrouvés sous la vase.

## DESRIPTIF


Le plaisir d'être à Tonnerre à son propre rythme.

On devient romantique devant le site mystérieux de la Fosse-Dionne, on admire l'Hôtel-Dieu, on rêve au chevalier d'Éon

- 1 Face à la gare, partir à droite par l'avenue de la Gare. À 50 m, prendre la ruelle de la Gare à gauche. À la rue du Pont, tourner à gauche, passer sous le pont ferroviaire. Continuer rue Aristide Briand. Tourner à droite avant le pont, vers le terrain de camping. À hauteur de celui-ci, emprunter la passerelle à gauche. Puis tourner à droite sur le chemin de halage.
- 2 Traverser le canal à l'écluse d'Arcault. S'engager à gauche, puis à droite et rejoindre la route D 952. La longer à gauche sur 150 m avec Prudence. Quitter la route et prendre à droite un chemin caillouteux qui monte légèrement. Au croisement, suivre le chemin à droite et monter le long des vignes. À la fourche, obliquer à droite.
- 3 Face au petit château d'eau, tourner à gauche vers Vaulichères. Franchir la D 202 et descendre la rue de l'Église. À hauteur de l'église, continuer tout droit. Prendre le chemin caillouteux à droite (*vierge dans le mur d'enceinte*) à l'intersection. Continuer tout droit. Avant une maison isolée, prendre à gauche un chemin herbeux qui pénètre dans le bois et monte en pente douce jusqu'à une route goudronnée. La suivre à gauche.
- 4 Au croisement, prendre à gauche vers le Petit Virey. Après la ferme, suivre à gauche un chemin herbeux jusqu'à la D 944. La descendre à gauche, prendre le premier chemin à droite, puis tourner à gauche jusqu'à la sortie de la forêt près des vignes.
- 5 Descendre et emprunter le deuxième chemin en balcon à droite sur 400 m. Au croisement, descendre à gauche à l'extérieur d'Épineuil (vers le Petit Molesme). S'engager rue du Clos-de-Quincy menant à un hangar. Le dépasser de 250 m.
- 6 Prendre le chemin des Cordeliers à droite, puis à gauche, le chemin qui contourne le « Leclerc ». Traverser la route, la suivre à droite sur 80 m, puis emprunter la passerelle à gauche. Continuer sur le chemin à gauche le long du canal jusqu'à l'avenue Alfred Grévin que vous prenez à droite.
- 7 Continuer par la rue Saint Nicolas. Tourner à gauche rue du Général Campenon.
- 8 Au bout, à droite, visiter la Fosse-Dionne. Poursuivre par la rue de l'Hôtel de Ville, puis à gauche, la rue de la République et la rue de la Gare.



parking de la gare  
89 700 Tonnerre



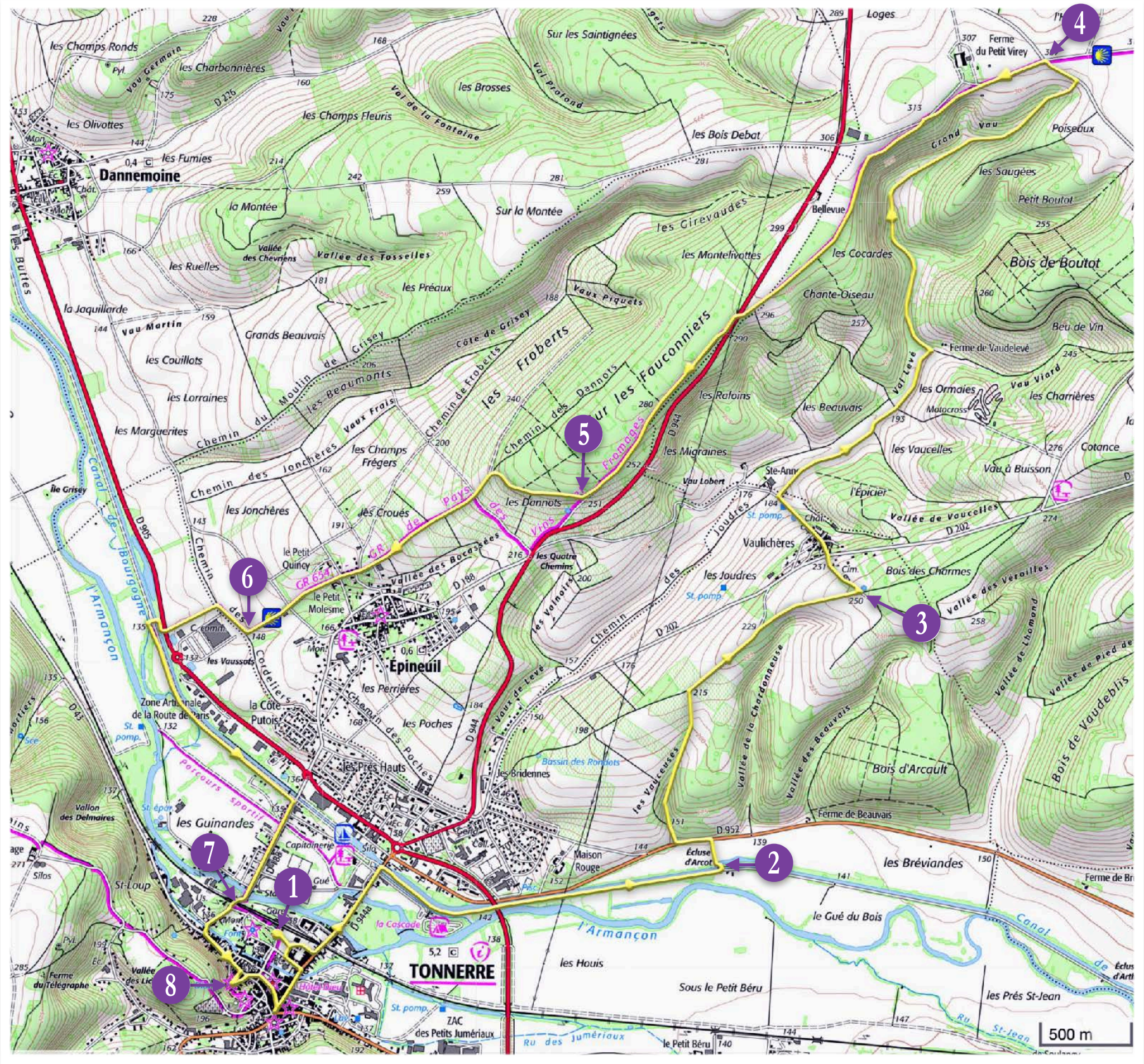
En chemin :  
canal de Bourgogne  
vignobles  
panoramas

Tonnerre : hôtel-dieu (XII°) - église St Pierre  
hôtel d'Uzès (XVI°) - maison natale du chevalier d'Éon  
Fosse-Dionne (bassin-lavoir)

Dans les environs :

Tanlay : château Renaissance.  
Ancy-le-Franc : château Renaissance (fin XVI°).  
Dannemoine : église (XII°-XVI°).  
Moslomes : église Renaissance.  
Commissey : abbaye cistercienne de Quincey.





**Dannemoine**

**Epineuil**

**TONNERRE**

Canal de Bourgogne  
Armançon

Armançon

Canal de Bourgogne

6

5

3

7

1

2

8

4

500 m