




A proximité de Lyon (moins de 25 kms du Centre de Lyon), d'un accès facile par les transports en commun, enserré entre les vallées de la Saône et de l'Azergues, le Pays des Pierres Dorées en Beaujolais doit son originalité et son unité à son sol calcaire et ferreux, très largement exploité pour la construction. Ce sol a donné cette pierre ocre jaune qui, au soleil, prend toute une gamme de teintes chaudes et fait la beauté des maisons, des châteaux, des églises, des lavoirs et des murets. Le paysage vallonné offre d'innombrables points de vue sur les villages perchés typiques, et même jusqu'au Mont Blanc par temps clair.

A cette unité architecturale répond la diversité entre les parties est et sud, plantées de vignes et les parties nord et ouest avec leurs terres plus sauvages et plus rudes, couvertes de forêts.

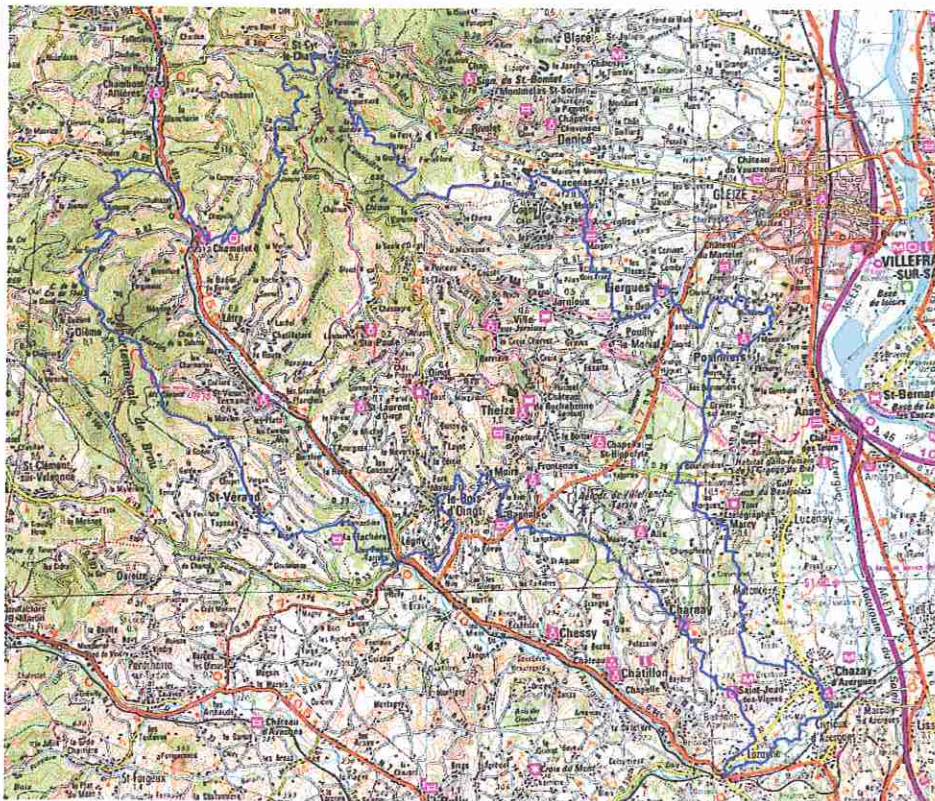
Ce circuit de 100 km peut être parcouru en quatre ou cinq jours ou plus, en tenant compte des différentes possibilités d'hébergement. Il est balisé dans les deux sens de parcours, mais les explications des fiches par secteur sont uniquement dans le sens inverse des aiguilles d'une montre.







Code de balisage








-  Bonne direction
-  Changement de direction
-  Mauvaise direction



marque TPDB sur les poteaux PDIPR



-  Gîte
-  Hôtel
-  Ravitaillement
-  Café
-  Restauration
-  Car
-  Train

	Distance	N° fiche TPDB							
Lozanne		1	•	•	•	•	•	•	•
Chazay	5 km	1	•		•	•	•		
Saint Pierre	3.5 km	1							
Marcy (tour Chappe)	3.3 km	1 / 2						•	
Le Monéron	3.7 km	2							
Pommiers (centre)	4.2 km	2	•		•	•	•	•	
Liergues	5.7 km	2 / 3			•			•	
Le Sou	4.5 km	3							
Régny (vers Cogny)	3.1 km	3	•		•				
Chardonnet	3.3 km	3 / 4							
Le Colombier	4 km	4							
St Cyr le chatoux	3.3 km	4	•					•	
La Cantinière	5.8 km	4 / 5							
Chamelet	5.5 km	5			•	•	•	•	•
Ferme de la vieille route	2.7 km	5	•						
Le Corret	3.5 km	5 / 6							
Col de la Croix de Thel	3.2 km	6							
Croix de Brou (alt 613)	3.5 km	6							
Saint Vérand	4.7 km	6 / 7	•		•		•	•	
Les Ponts Tarrets	5.4 km	7	•		•	•	•	•	•
Le Bois d'Oingt	3.2 km	7	•		•	•	•	•	
Bagnols	4.8 km	7 / 8	•		•	•	•		
Ruisseau d'Alix	4.3 km	8							
Charnay	2.3 km	8			•	•	•		
Lozanne	6.4 km	8	•	•	•	•	•	•	•