

## ARTS ET LITTÉRATURE

### CITÉCRÉATION

En 1978, un groupe d'étudiants décide de créer l'association « Populart » pour voir et concevoir la ville autrement. Ils réalisent des fresques murales spécifiques, uniques, associant l'histoire, la culture, la vie sociale et l'identité des lieux. L'esthétique urbaine sera leur champ d'intervention pour la plus grande fierté des habitants.

En 1983, ils partent au Mexique et apprennent à peindre des œuvres murales monumentales à partir d'éléments et de témoignages puisés dans la vie quotidienne. Six mois plus tard, ils rentrent en France. Après les premières expériences dans des lieux d'enfermement, ils œuvrent en parallèle dans les beaux quartiers des centres villes et dans les quartiers en périphérie. Ils inventent un métier original, celui de peintre muraliste.

En 1986, la coopérative CitéCréation naît sous forme de Scop (Société coopérative et participative). Les peintres muralistes réalisent des œuvres murales emblématiques en centre ville, des trompe-l'œil : « Le Mur des Canuts », « La Fresque des Lyonnais »... Ils créent ainsi le premier circuit des murs peints ; Lyon, leur ville d'attache, sera la première à en faire l'expérience. D'autres villes partageront le même enthousiasme comme en témoigne le parcours des murs peints à Brest, Angoulême ou encore Québec ou Mont-Joli, au Canada. CitéCréation apporte une véritable plus-value à la ville en terme d'image et renforce une identité forte.

De 2000 à 2004, le développement à l'international, porté par la reconnaissance du professionnalisme de CitéCréation, s'appuiera sur deux filiales, MuraleCréation au Canada et DekorativeCity en Allemagne ainsi que sur des bureaux de représentation à Jérusalem, Moscou et Shanghai. De 1987 à nos jours, grâce à l'expérience berlinoise, le concept de **design mural monumental**, né dans les quartiers est de Berlin, bouleverse le paysage urbain, monotone et triste, issu de l'héritage architectural des années 70 en Allemagne. Le savoir-faire dans le domaine de la fresque murale permet à CitéCréation et à ses filiales de devenir le leader mondial dans le domaine de la peinture murale. La signature de CitéCréation est aujourd'hui reconnue dans de nombreux pays : Suède, Allemagne, Espagne, Grèce, Russie, Belgique, Autriche, Israël, Chine, Japon, etc.

Avec 750 projets pérennes réalisés dans le monde, sur tout type de façades et de supports, CitéCréation diversifie ses productions et approfondit une innovation esthétique et technique constante en termes de peinture murale.

Ces créations monumentales affichent des identités culturelles, sociales et économiques. Elles créent et confortent des lieux de rencontres, des espaces de débats. Elles ont vocation à révéler, marquer, embellir des bâtiments, des quartiers, des villes, des espaces urbains et industriels pour la fierté des habitants et des salariés. En 2018, CitéCréation a fêté son 40<sup>e</sup> anniversaire.



GRAND LYON  
la métropole



PR®

## Lyon

### Fresques et murs peints au sud-est


3 H 00

8 km

Cet itinéraire vous guidera dans la découverte de fresques et murs peints qui agrémentent les façades des 8<sup>e</sup>, 3<sup>e</sup> et 7<sup>e</sup> arrondissements de Lyon. Il vous entrainera également dans l'histoire d'éléments de patrimoine classés, tout en vous offrant des vues sur des parcs et jardins remarquables.

#### SITUATION

Départ : Ligne TCL C13 arrêt Place Henri  
Arrivée : Tramway TCL T1 arrêt Rue de l'Université



#### À DÉCOUVRIR EN CHEMIN

- Fresques et murs peints (14 fresques et peintures)
- Château Lumière et son musée qui peuvent être visités
- Institut Lumière et hangar du Premier-Film
- Mémorial national de la prison de Montluc (ancienne prison des résistants)
- Parc Sergent Blandan
- Jolie vue sur la plaine des Douves



© Patrice GAVACHE

Agir pour la Biodiversité

#### BALISAGE

Pas de balisage spécifique



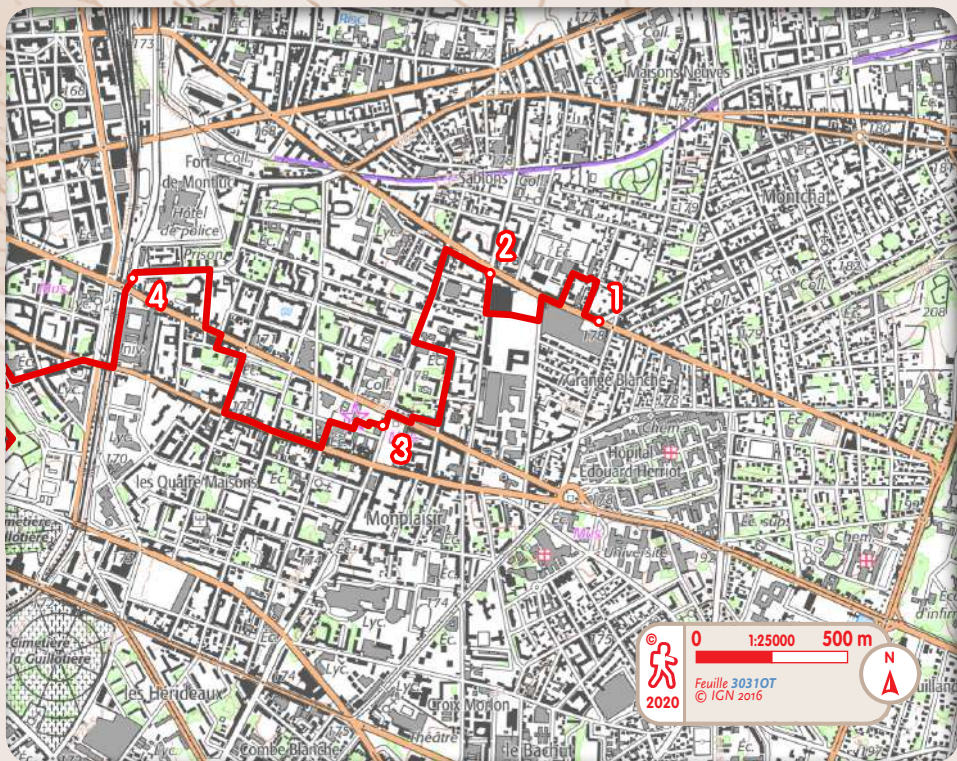
- Office de Tourisme et des Congrès du Grand Lyon : Place Bellecour, 69002 Lyon, 04 72 77 69 69, [www.lyon-france.com](http://www.lyon-france.com).



#### Comité

- Comité Départemental de la Randonnée Pédestre du Rhône et Métropole de Lyon : 39 rue Germain, 69006 Lyon, 04 72 75 09 02, [rhone@ffrandonnee.fr](mailto:rhone@ffrandonnee.fr), [www.rhone.ffrandonnee.fr](http://www.rhone.ffrandonnee.fr).





École Émile-Cohl

© Patrice GAVACHE



Fresque du Raton Laveur

© Patrice GAVACHE



Détail de la Fresque des Transports

© Patrice GAVACHE





© Patrice GAIVACHE

Un des 24 tableaux de la Fresque du Centenaire



© Patrice GAIVACHE

Villa Marguerite

**1** De l'arrêt du bus, emprunter à droite la rue Amiral-Courbet, tourner à gauche rue Lamartine. [👁 > Au n° 26 sur le pignon du bâtiment, découvrir l'immense Fresque Raton Laveur réalisée par ShamSham street art.] Poursuivre Rue Bonnefond, rejoindre l'avenue Lacassagne. [👁 > En face, s'ouvre la très grande Fresque des Transports qui se décline en scènes de plusieurs époques le long de l'avenue.] Tourner à droite puis à gauche Rue du Professeur-Rochaix et rentrer à droite dans le Parc Zénith conçu comme un véritable vecteur de santé publique qui fait l'objet d'une étude « impact santé » pilotée par l'OMS. Longer l'arrière de la bibliothèque du 3°. [👁 > En face et sur le mur au fond à droite, voir les peintures murales réalisées par les élèves de l'école de dessin d'art Émile-Cohl.] Suivre le chemin devant l'aire de jeux des enfants et sortir du parc par la rue Félix-Rollet et poursuivre tout droit en direction de la rue Feuillat. [👁 > En face de l'entrée de l'école Émile-Cohl, découvrir différents dessins situés sous les abris ainsi que le paysage fantastique et coloré peint sur le mur du porche de sortie rue Feuillat.] Traverser le porche et tourner à droite Rue Feuillat en direction de l'avenue Lacassagne.

**2** [👁 > À l'angle de celle-ci au n° 115, découvrir l'immeuble de la Croix-Rouge orné de la Fresque La Santé - La Vie réalisée par CitéCréation.] Traverser la rue Feuillat pour prendre à gauche la rue Bara, tourner à gauche rue du Docteur-Rebatel. Prendre à gauche Rue de l'Harmonie, tourner à droite Rue Docteur-Bonhomme puis à droite Rue Guy. Longer le cours Albert-Thomas et traverser la place Ambroise-Courtois pour rejoindre à gauche la porte d'entrée du château Lumière au n° 18.

**3** [👁 > Depuis la place Ambroise-Courtois, admirer la jolie façade du château Lumière avec sa toiture en tuiles vernissées, la place, son kiosque à musique et le fronton en demi-cercle en hommage aux frères Lumière.] Passer sous le porche, [👁 > possibilité de visiter le château et son musée], puis traverser le parc et passer devant l'Institut Lumière et son hangar. Rejoindre la rue du Premier-Film à droite. [👁 > Faire un aller-retour à gauche pour voir les plaques murales des cinéastes.] Tourner à gauche Rue du Docteur-Armand-Gélib puis à droite Avenue des Frères-Lumière. [👁 > Au n° 72, à l'angle de la rue Villon, se trouve la Fresque du Cinéma, en face de la villa Marguerite ancienne maison Winckler devenue un restaurant de la chaîne Bocuse.] Tourner à droite dans la rue des Tuilliers puis à gauche Rue Edouard-Rochet. Prendre la première rue à droite Rue Rossan et traverser le cours Albert-Thomas. Le descendre sur la gauche, tourner à droite Rue Saint-Théodore et rejoindre à gauche la rue du Dauphiné. [👁 > Longer le mur extérieur de l'ancienne prison de Montluc appelé « mur des fusillés » suivi de la Fresque et Mémorial de Jean Moulin.]



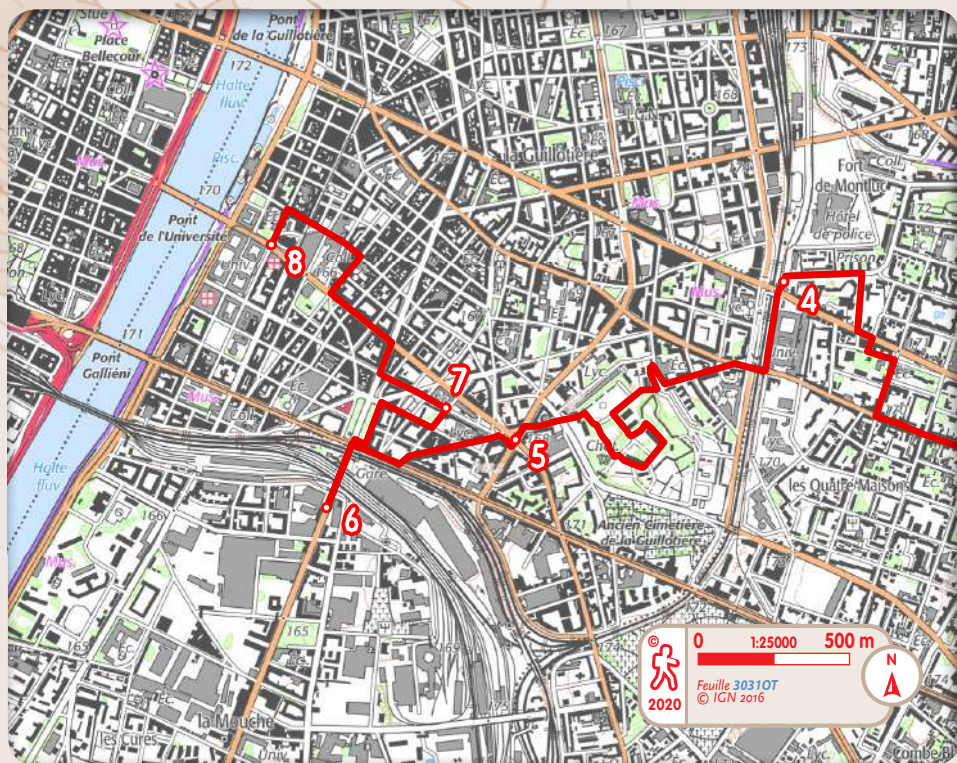
Fresque du Cinéma



© Patrice GAIVACHE

Fresque Jean Moulin





**4** Tourner à gauche Rue du Général-Mouton-Duvernet, traverser le cours Albert-Thomas et prendre en face l'allée Hannah-Arendt longeant la faculté des langues de l'université Jean-Moulin Lyon-3, ancienne manufacture des tabacs reconvertie en campus universitaire. À la porte de sortie, tourner à droite Avenue des Frères-Lumière, traverser le boulevard des Tchécoslovaques puis tourner à gauche Rue du Docteur-Crestin. La suivre jusqu'à l'entrée à gauche du [👁️ > parc Blandan, parc public de 17 ha construit à l'emplacement de la caserne Sergent-Blandan]. Continuer par le chemin à gauche puis tourner à droite, passer devant la vague des remparts pour monter à gauche vers la terrasse. [👁️ > Jolie vue sur la plaine des Douves]. Passer devant le solarium pour revenir devant le château de la Motte et redescendre vers la sortie de l'esplanade du Repos. Traverser la rue de l'Épargne et suivre en face la rue Camille-Roy. Prendre à gauche sur 50 m.

**5** Au carrefour, traverser pour prendre la rue Chevreul, reprendre à gauche Rue Camille-Roy et rejoindre à droite l'avenue Berthelot. À l'intersection avec l'avenue Jean-Jaurès, traverser et suivre celle-ci sous les voutes.

**6** Rejoindre le n° 106. [👁️ > Découvrir la Fresque Lyon 2046 de CitéCréation.] Revenir sur ses pas jusqu'à l'avenue Berthelot. [👁️ > Contempler la Fresque du Centenaire composée de 24 tableaux commençant au n° 63, interrompue en son centre par l'avenue Jean-Jaurès.] Rejoindre la place Jean-Macé, la longer sur sa droite puis tourner à droite Rue Jaboulay. Passer devant le terrain de sport puis tourner à gauche Rue du Brigadier-Voituret.

**7** Tourner à gauche rue Chevreul. [👁️ > Au n° 87, passer devant la Fresque Agir pour la Biodiversité.] Continuer jusqu'à l'avenue Jean-Jaurès et la prendre à droite. Tourner à gauche dans la rue de l'Université, poursuivre jusqu'à la rue Sébastien-Gryphe et la prendre à droite. [👁️ > Au n° 74, observer la Fresque du Foyer.] Continuer tout droit puis tourner à gauche Rue Salomon-Reinach. Traverser la rue de Marseille, tourner à gauche rue Pasteur. [👁️ > Au n° 57, un pignon d'immeuble en arrondi présente neuf fresques art-déco.] Rejoindre la station de Tram T1 arrêt Rue de l'Université. **8**



Une des neuf fresques Art-Déco

© Patrice GAVACHE



Fresque La santé - La Vie



Fresque Lyon 2046

© Patrice GAVACHE