



Le Loiret 3 500 km de sentiers.  
Entre Val de Loire, Sologne, Gatinais et Giennois.

© OT La Ferté-St-Aubin / A.M.I.

**Pas de rando sans topo !**

18 titres en Région Centre  
pour vous guider



Informations et commande  
au 02 54 35 55 63

[www.ffrandonnee.fr](http://www.ffrandonnee.fr)

Envie  
de découvertes ?



<http://centre.ffrandonnee.fr>

RFN6-3 - Le nom Randonnée® est une marque déposée, nul ne peut l'utiliser sans l'autorisation de la Fédération française de la randonnée pédestre.  
© FFRandonnée 2014. Rédaction des textes et entretien du sentier : Comité 45.



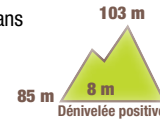
# La promenade des Mauves

**SITUATION**

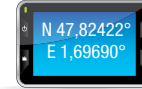
Meung-sur-Loire, à 17 km à l'ouest d'Orléans  
par la D 2152

**PARKING**

sur les quais de Loire (mail)



GPS Point de départ



**3 H 30**

**14 KM**

Au cœur du Val de Loire, entre Sologne et Beauce, la cité de Meung-sur-Loire offre son charme et sa poésie. Cette balade permet de suivre les *Mauves*, bras d'eau agiles et clairs qui enserrant et traversent la ville.



**À DÉCOUVRIR EN CHEMIN**

- roue à aubes restaurée • moulins • Mauves • Meung-sur-Loire : relais Louis XI, fontaine et collégiale Saint-Liphard, porte d'Amont, château, arboretum des Prés-des-Culands (conservatoire d'îlex ou houx)

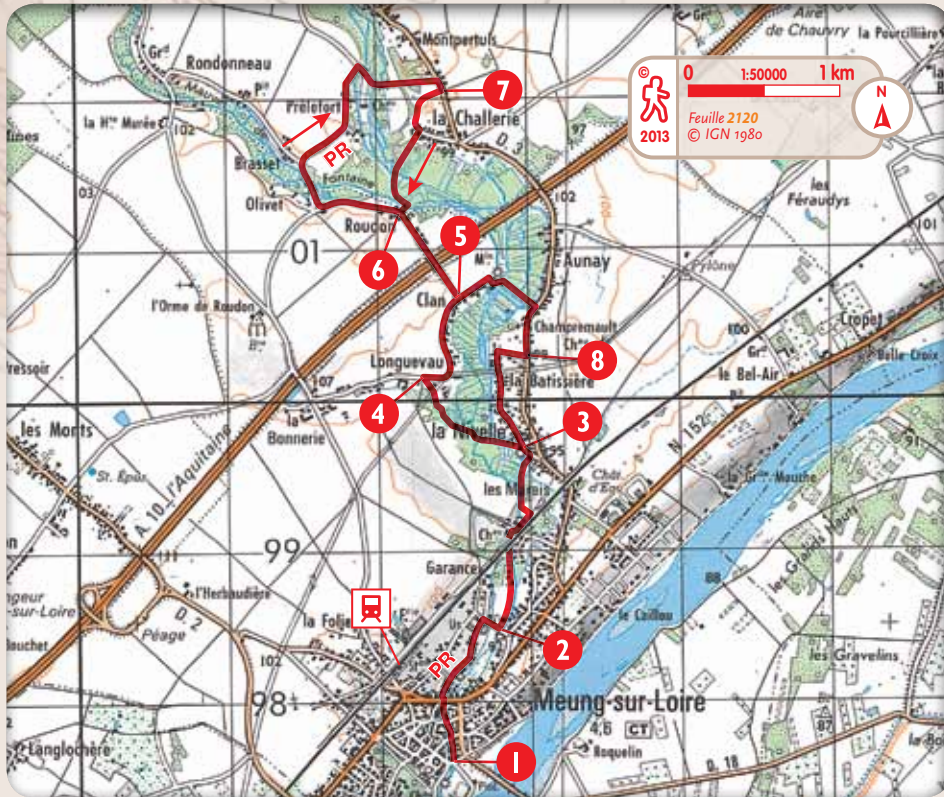


La Mauve.




© Comité 45.



## PR La promenade des Mauves



Code de balisage **FFRandonnée**

-  Bonne direction
-  Changement de direction
-  Mauvaise direction

**BALISAGE**  
jaune

**DIFFICULTÉS !**  
• aucune

 **À DÉCOUVRIR DANS LA RÉGION**

• Beaugency : tour César XI<sup>e</sup>, château Dunois XV<sup>e</sup>, hôtel de ville XV<sup>e</sup> • Cléry-Saint-André : basilique XV<sup>e</sup> et tombeau de Louis XI • Tavers : dolmens, vestiges gallo-romains et mérovingiens



• Office du tourisme de Meung-sur-Loire,  
02 38 44 32 28,  
[www.tourisme-valdesmauves.fr](http://www.tourisme-valdesmauves.fr)



**Comité du Loiret**,  
02 38 49 88 99,  
[www.randoloiret.eu](http://www.randoloiret.eu)



**Hébergements à Meung-sur-Loire**

Pensez à réserver !

- **Hôtel L'Ovale de Loire** : 4, rue du Général-de-Gaulle, 02 38 44 34 62
- **Hôtel Le Relais Louis XI** : 2, rue Saint-Pierre, 02 38 44 27 71, [www.lerelaislouisxi.com](http://www.lerelaislouisxi.com)
- **Chambres d'hôtes La Nivelles** : 30, route de la Batisserie, 02 38 44 34 38, <http://la.nivelles.free.fr/>
- **Chambres d'hôtes La Mouche-Abeille** : route d'Orléans, 02 38 44 34 36, <http://www.chambres-hotes-loire.com>

**1** Quitter le mail en prenant la rue du Fort. Suivre les Mauves par la rue du Trianon et la chaussée des Mauves. Traverser la D 2152 (*route à aube restaurée*). Continuer tout droit par la rue de Chennevières puis emprunter à droite la rue de Basmont.

**2** Prendre à gauche le chemin de Pantin qui longe les Mauves. Passer le moulin des Marais. Atteindre la Nivelles en longeant la Mauve.

**3** S'engager sur le chemin à gauche de la route de la Batisserie. Passer le moulin de la Nivelles. Dépasser le jardin d'ilex (*nombreuses variétés de houx*) et suivre la Mauve jusqu'à Longueveau.

**4** Prendre la route à droite et arriver à un carrefour dans le hameau de Clan.

**> Variante (circuit total de 9 km) : ne pas tourner à gauche vers Roudon, mais continuer tout droit.**

**5** Au carrefour, prendre la route à gauche. Elle enjambe l'A 10 et gagne Roudon.

**6** Continuer par la route jusqu'à Olivet. Au croisement, emprunter la route à droite. Elle passe la Mauve de la Fontaine. Poursuivre à droite vers Préfort (*château XVII<sup>e</sup> s.*) et franchir à droite la Mauve de la Détourbe. La route traverse le vallon. Prendre la D 3 à droite sur 50 m.

**7** Virer à droite, traverser la Challerie et franchir la Mauve de Roudon, avant de retrouver Roudon.

**6** Prendre la route à gauche pour rejoindre Clan.

**5** Suivre la route à gauche, passer le moulin, franchir le vallon, puis emprunter à droite la route d'Aunay sur 300 m.

**8** Emprunter à droite la route qui traverse la Batisserie. Continuer et retrouver la Nivelles.

**3** Utiliser l'itinéraire de l'aller en sens inverse et rejoindre le point de départ.

### ART ET LITTÉRATURE

#### VILLE DE LA POÉSIE ENGAGÉE

La vie et l'œuvre de Gaston Couté (1880-1911) sont intimement liées à cette cité des bords de Loire. Ses écrits, en patois, témoignent à la fois d'un profond attachement à la communauté rurale et d'un mépris du clergé et du régime de son époque.

Le poète a tout juste 18 ans quand, lors du passage d'un petit théâtre ambulante à Meung-sur-Loire, il monte sur scène et déclame quelques-unes de ses œuvres pro-

testataires. Ému, le meneur de revue l'incite à tenter sa chance dans les cabarets parisiens. Il y connaît un vif succès, mais n'oublie pas pour autant ses racines. Lorsqu'il revient à Meung-sur-Loire, il se fait parfois embaucher pour les battages, les vendanges, et participe aux travaux du moulin de Clan, le lieu de son enfance. C'est à ces occasions qu'il s'inspire des confidences d'ouvriers agricoles, de leurs conditions de travail, de leurs manières de vivre.