



Le Loiret 3 500 km de sentiers.  
Entre Val de Loire, Sologne, Gatinais et Giennois.

© OT La Ferté-St-Aubin / A.M.I.

### Pas de rando sans topo !

18 titres en Région Centre  
pour vous guider



Informations et commande  
au 02 54 35 55 63

[www.ffrandonnee.fr](http://www.ffrandonnee.fr)

### Envie de découvertes ?



<http://centre.ffrandonnee.fr>

RFVG-4 - Le nom Randonnée® est une marque déposée, nul ne peut l'utiliser sans l'autorisation de la Fédération française de la randonnée pédestre. © FFRandonnée 2014. Rédaction des textes et entretien du sentier : Comité 45.




## La vallée de l'Essonne

### SITUATION

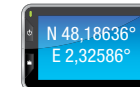
Estouy, à 7 km au nord-est de Pithiviers par la D 26

### PARKING

près de l'église (face mairie)



### GPS Point de départ



**3 H 10**

**12,5 KM**

L'Œuf et la Rimarde, nés en forêt d'Orléans et bientôt réunis, forment l'Essonne. Ici, au creux de leurs vallées et vallons, la verdure abonde.



### À DÉCOUVRIR EN CHEMIN

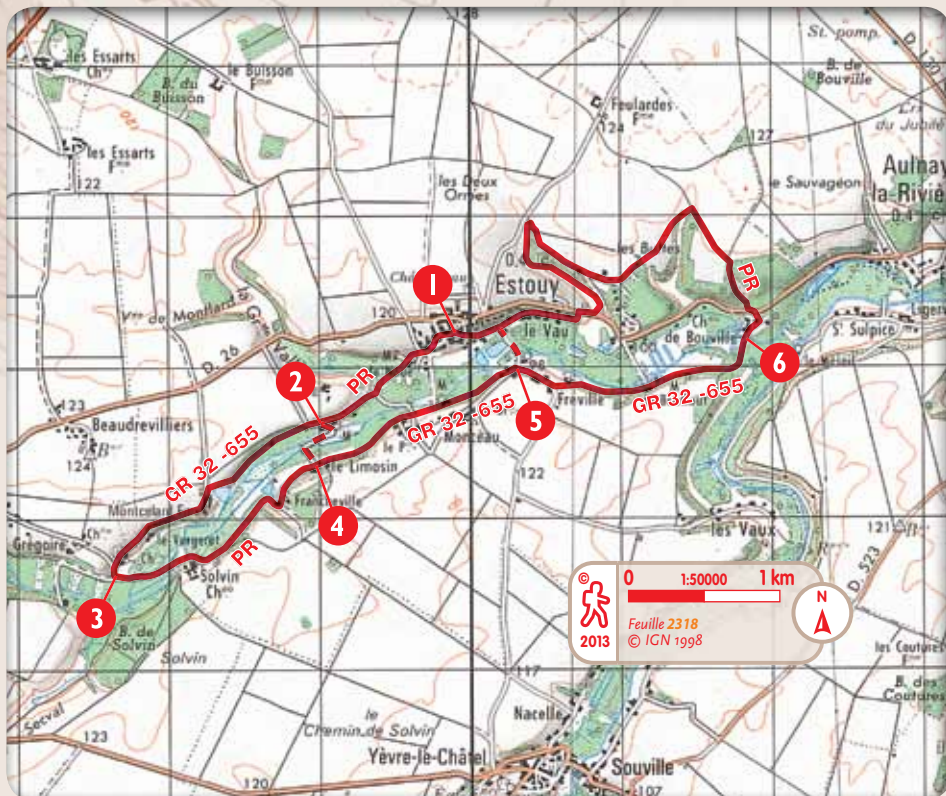
- lavoir • châteaux de Solvin et Bouville (privés) • moulins sur l'Œuf, la Rimarde • fontaine



Lavoir.

© Comité 45.



Code de balisage **FFRandonnée**

- Bonne direction
- Changement de direction
- Mauvaise direction

**BALISAGE**

1 à 2 > jaune, 2 à 3 > blanc-rouge, 3 à 4 > jaune,  
4 à 6 > blanc-rouge, 6 à 1 > jaune

**DIFFICULTÉS !**

- aucune

**À DÉCOUVRIR DANS LA RÉGION**

• Pithiviers : église Saint-Salomon-Saint-Grégoire, vestiges de la collégiale Saint-Georges, musée des Transports • Bondaroy : manoir fortifié (XIV<sup>e</sup>) • Pithiviers-le-Vieil : site gallo-romain et musée, jardins de roses anciennes • Yèvre-le-Châtel : forteresse médiévale (XIII<sup>e</sup>) (visite), église Saint-Lubin



• Office du tourisme de Pithiviers,  
02 38 30 50 02,  
[www.ville-pithiviers.fr](http://www.ville-pithiviers.fr)



**Comité du Loiret**,  
02 38 49 88 99,  
[www.randoloiret.eu](http://www.randoloiret.eu)

**Hébergements à Estouy**

Pensez à réserver !

- **Chambres d'hôtes La Baticole** : 4, place de la Baticole, 02 38 34 25 95, [www.labaticole.fr/](http://www.labaticole.fr/)
- **Ferme-Auberge Camping de la Vallée** : 6, rue du Vau, 02 38 34 25 41, [www.ferme-auberge-delavallee.fr](http://www.ferme-auberge-delavallee.fr)

**1** Dos à la mairie, se diriger vers la place de la Baticole ; poursuivre, rue de la Poterne, puis rue Moque-Panier. Traverser la Noue-Chaude (*lavoir*) et continuer par une petite route. Au carrefour, prendre à droite et gagner une bifurcation.

**2** Poursuivre en face et quitter la route dans le virage suivant pour prendre le chemin le plus à gauche après un mur ; il conduit à la grande ferme de Montcelard et continue à droite de l'entrée de la cour, par un sentier herbeux qui longe un bois et redevient petite route. Arriver à un croisement.

**3** Prendre la route ombragée (*platanes*) à gauche. Passer devant le château de Solvin, et au carrefour suivant, emprunter la route la plus à gauche. Après Francheville, virer à gauche vers le Limosin et parvenir à une bifurcation.

**4** S'avancer en face, et poursuivre par un chemin herbeux avant la ferme. Après un passage en sous-bois, ce chemin coupe une petite route et continue presque en face. Il se termine sur une portion revêtue et rejoint un carrefour.

> Possibilité de raccourcir le circuit en regagnant Estouy par la route à gauche.

**5** Monter par la route à droite et dans le virage, s'engager sur un sentier à gauche (*totem de la Méridienne*). Rejoindre ainsi l'Œuf près du moulin de Bouffaut et poursuivre tout droit à flanc de coteau. Parvenir sur une route empierrée ; la suivre à gauche jusqu'au pont du moulin du château de Bouville.

**6** Franchir le pont et poursuivre par une allée de tilleuls sur la gauche. Couper la D 26 (*prudence !*) et monter par un chemin en sous-bois presque en face. A l'orée du bois, prendre le 2<sup>e</sup> chemin à gauche vers un bosquet. A l'angle du petit bois, virer à gauche au 2<sup>e</sup> chemin qui se dirige vers une exploitation agricole, puis longe un bois. Dans un virage en épingle, aller en face (*ligne électrique*) et atteindre l'extrémité d'un bosquet, juste avant une route. Virer à gauche sur un chemin herbeux en lisière et retrouver la D 26 ; l'emprunter à droite sur 150 m (*prudence !*), puis prendre à gauche la rue du Vau. La suivre jusqu'au point de départ (*passage devant une fontaine et un puits original*).

**ENVIRONNEMENT****LA NAISSANCE DE L'ESSONNE**

Les origines de l'Essonne sont complexes dans la mesure où ses résurgences sont multiples. Pour compliquer davantage la situation, l'homme a donné à ce cours d'eau plusieurs noms. Dans le département du Loiret, la future Essonne, tout juste sortie de sa coquille, s'appelle l'Œuf. Son berceau se situe à proximité de Chilleurs-aux-Bois et du château de Chameroles. Ce ruisseau reçoit le renfort

des eaux de la Rimarde qui arrive, quant à elle, de Nibelle. Ces deux cours d'eau suivent leur petit bout de chemin avant de se rejoindre à la hauteur de La Neuville-sur-Essonne. Avant cette jonction, l'Œuf aura traversé Pithiviers, la Rimarde aura aperçu la forteresse de Yèvre-Le-Châtel. Les eaux limpides de l'Essonne quittent le Loiret en allant arroser la ville de Malesherbes.