

Rando Gers

Vallée de la Baïse et collines vers Larranchélan

Saint Jean-Poutge



© Tourisme Gers/OT Coeur de Gascogne



16 km



4h

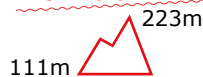


Moyen



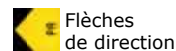
Accessible VTT

Dénivelé

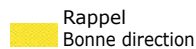


111m

Balisateur



Flèches de direction



Rappel Bonne direction



Mauvaise direction



500 m

D Parking de la « cale », ancien port de Saint Jean Poutge.

PR N° 10

- 1 Au parking de la « cale », ancien port de Saint Jean Poutge, prendre l'ancien chemin de halage vers l'aval jusqu'à une petite route goudronnée à proximité du château de Herrebouc
- 2 Prendre la route à droite passer devant la maison « La Hount » puis à gauche, suivre un chemin qui reste parallèle à la Baïse. Après 2 km, le chemin est goudronné sur une courte distance pour atteindre, à Arpentian, la route Vic-Jégun à proximité d'une magnifique allée de cèdres.
- 3 Traverser la route. Après un km, laisser, sur la droite une ancienne ferme « Lajeau ». Le chemin, en sous-bois, descend vers la Baïse. Au bas de la pente, après un virage, s'ouvre un chemin à droite.
- 4 Suivre ce nouveau chemin herbeux sur 1 km jusqu'à une petite route goudronnée.
- 5 Tourner à droite et parcourir jusqu'à « Lahouche » le chemin de crête sur 3 km.

dit « Lahouche », le chemin goudronné fait un coude à gauche puis immédiatement à droite. Continuer sur cette route vers le sud.

6 Juste avant le sommet de la côte, prendre à gauche un chemin empierré sur 50m et tourner à gauche après un pylône électrique. Descendre sur 1 km jusqu'à la route de la vallée de Larranchélan.

Variante : circuit de 11,5 km, suivre la route qui descend jusqu'au repère 2 et revenir au point de départ à la cale.

7 Tourner à droite et suivre la route jusqu'au panneau « Chemin de la Lébé »

8 Prendre à droite sur 1,7 km jusqu'à une maison de construction récente à droite.

9 Tourner à droite et suivre le chemin rural (point de vue sur la vallée) jusqu'à « Herrebouc ».

10 Descendre vers « La Hount », tourner deux fois à gauche et revenir au point de départ en suivant le chemin de halage où des panneaux pyrogravés évoquent l'histoire de la navigation sur la Baïse.

Ce chemin fut la principale liaison routière entre Vic-Fezensac et Jégun, jusqu'à la construction du pont de Pléhaut en 1835, il traversait la Baïse au moulin du Comté.

A découvrir

Le Château de Herrebouc du XIV^{ème}, privé, actuellement domaine viticole en agriculture biologique. Château de St Jean Poutge-Le lavoir-Croix en fer forgé et en pierre- Port de la Cale sur la Baïse.

Contacts :

Office de Tourisme Coeur de Gascogne

8, place du 8 juillet 1977

32410 Castéra-Verduzan

Tel : 05 62 68 10 66

www.tourisme-coeurdegascogne.com



Comité Départemental de la Randonnée

Maison du Tourisme - 3 Boulevard Roquelaure

BP 50106 - 32002 AUCH

cdrp32@sfr.fr

www.randonnee.tourisme-gers.com

