



Montagne d'Arrats

Saint-Sauvy



© Tourisme Gers/Arrats et Gimone

Du cœur de ce charmant village, partez sur les sentiers et admirez les très beaux points de vue sur la chaîne des Pyrénées. La chapelle Saint-Roch, ainsi que l'arboretum, retiendront particulièrement votre attention...

A découvrir :


- fontaine, arboretum
- vue panoramique sur les Pyrénées, moulin.
- Saint-Antonin : puits, chapelle Saint-Roch, église



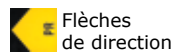
Facile



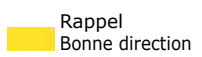
Accessible VTT



Balisateur



Flèches de direction



Rappel Bonne direction



Mauvaise direction



D Parking de l'église

PR N° 1

1 Prendre à droite la deuxième rue derrière l'église et s'engager à gauche sur le chemin de la Fontaine (camin de la Hount) qui descend. Suivre le chemin empierré à gauche (fontaine et arboretum) sur 1 km. Emprunter la route à droite sur 600 m et passer un pont.

> Par la route à droite, possibilité de découvrir le village de Saint-Antonin, situé à 500 m.

3 Prendre la route à gauche sur 700 m.

2 Partir à gauche pour atteindre Martinous. Longeur la terme par la droite, prendre en face le chemin à travers champs (panorama sur les Pyrénées) sur 3 km plus loin et déboucher sur la route.

4 Suivre le chemin blanc à gauche sur 2 km, puis emprunter la route à droite pour rejoindre Saint-Sauvy.

Contacts :
Office de Tourisme Arrats et Gimone
 53 boulevard du nord
 32200 GIMONT
 Tél. 05 62 67 77 87
 www.tourisme-gimont.com



Comité Départemental de la Randonnée

Maison du Tourisme - 3 Boulevard Roquelaure
 BP 50106 - 32002 AUCH
 cdrp32@sfr.fr
 www.randonnee.tourisme-gers.com

