



Entre GELISE et IZAUTE

NOULENS



© OT EAUZE

Le village de NOULENS perché sur un rebord rive droite domine la vallée de la Gélise. C'est le début de l'appellation du Bas Armagnac, réputé pour ces eaux de vie et qui se poursuit à l'ouset vers EAUZE.

A découvrir

Le moulin de Galipouy, Le vignoble de l'Armagnac, l'étang du Bourguet, le domaine de MAUBET. Au village : L'église romane, le lavoir, l'atelier de ferronnerie. Dans la région : EAUZE Pôle archéologique Elusa, Gondrin, Courrensan château féodal, Bascous.



Facile

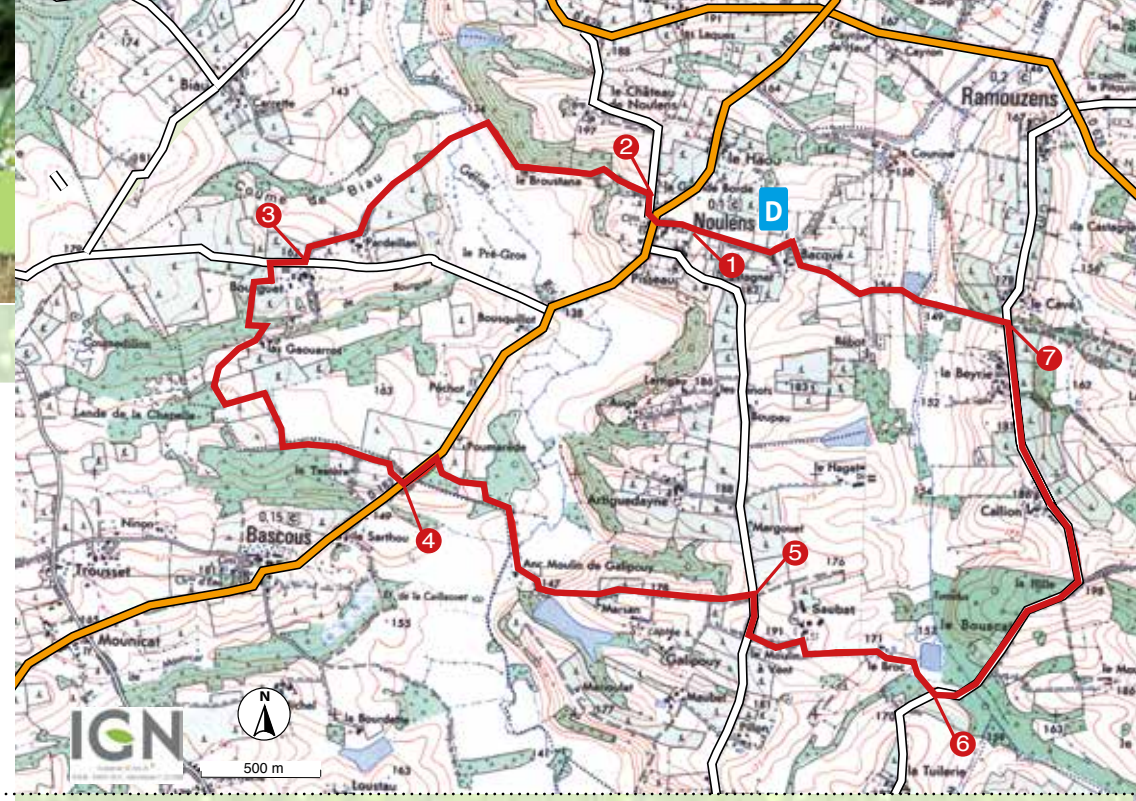
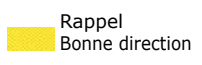
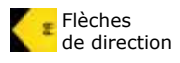


Accessible VTT

Dénivelé 198 m



Balisateur



D Panneau info parking

PR N° 1

- 1 Se diriger vers la mairie, au premier croisement tourner à droite.
- 2 Descendre à gauche part un chemin d'exploitation jusqu'à la vallée de la «Gélise», franchir la rivière sur une magnifique passerelle sécurisée. Prendre un sentier qui remonte vers une route sur 800m.
- 3 Tourner à droite sur la petite route, 150m plus loin bifurquer à gauche le long d'une vigne, descendre vers un petit étang, le chemin serpente entre culture et sous bois pour atteindre la D162 au bout de 1,5km.
- 4 Prendre à gauche sur la route, 150m après tourner à droite sur chemin caillouteux vers le moulin de « Galipouy, dépasser les bâtiments et remonter par chemin blanc vers une route vicinale.
- 5 Bifurquer à droite, 150m après tourner à gauche (En face le domaine viticole de MAUBET) vers la ferme le « Bosc », descendre en direction d'un étang, le contourner par la droite et remonter sur 100m pour déboucher sur une voie communale.
- 6 S'engager à gauche sur la route et la suivre sur 800m, au croisement tourner à gauche et continuer toujours sur la route pendant 1,km.

Contacts :
Office de Tourisme d'Éauze
 2 rue Félix Soulès
 32800 Éauze
 Tel : 05 62 09 85 62
 www.tourisme-eauze.fr



Comité Départemental de la Randonnée

Maison du Tourisme - 3 Boulevard Roquelaure
 BP 50106 - 32002 AUCH
 cdrp32@sfr.fr
 www.randonnee.tourisme-gers.com

