



Par le hameau de Tourrens

Mirepoix

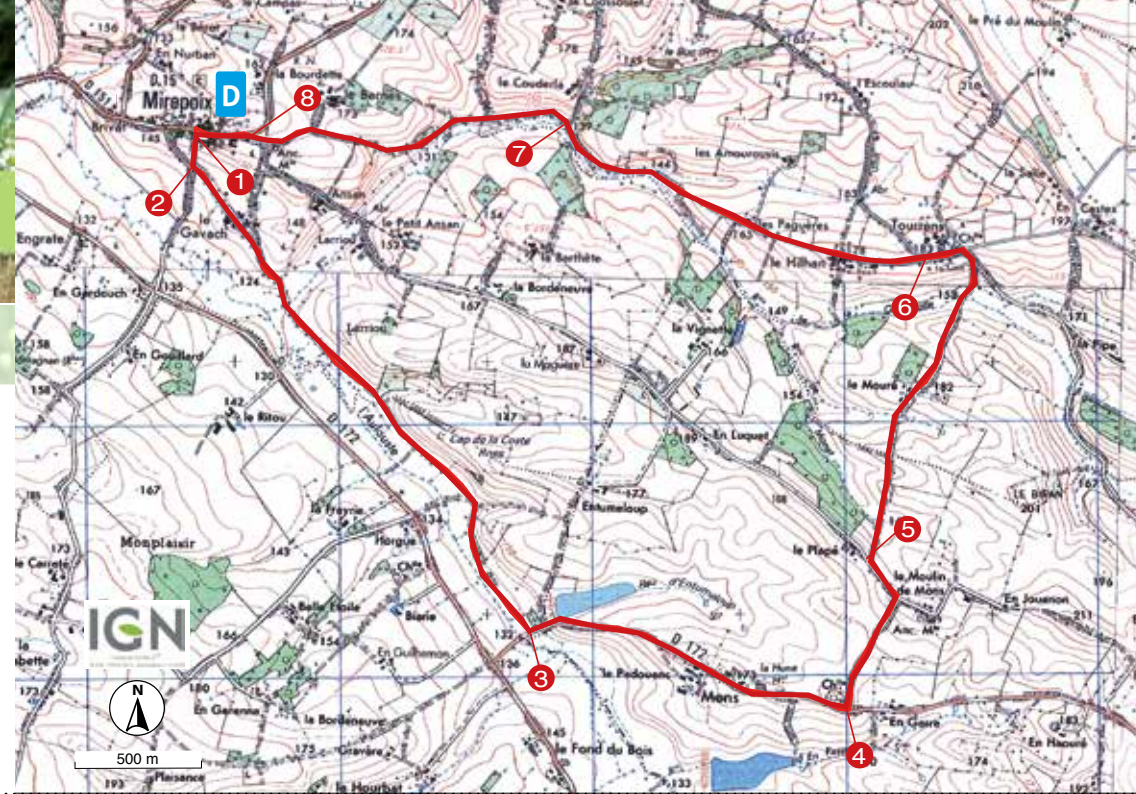


© Isabelle Souriment

De Châteaux en chapelles et de moulins en sources, ce sentier passe par **le hameau de Tourrens** et constitue une agréable découverte faune et flore.

A découvrir

Eglise, Château de Batz XV^e/XVI^e s., tourelle en encorbellement coiffé d'un toit pointu (château privé), moulins à vent, chapelle de Mons, hameau de Tourrens et sa chapelle, cource avec croix.



Moyen

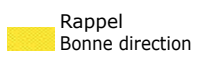
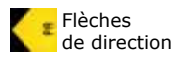


Accessible VTT



142m

Balisateur



D Place du village

PR N° 7

- 1 Sur la place du village de Mirepoix, face au château, prendre le sens interdit à gauche vers le château et une maison.
- 2 Au carrefour, tourner à gauche en direction «Gavach». Dépasser la ferme et poursuivre tout droit par un chemin le long de l'Aulouste.
- 3 Laisser le pont à sa droite et suivre la D172 à gauche sur 1,5 km (prudence) - premier lac sur la gauche puis second lac à droite, point de vue sur les Pyrénées - jusqu'à la chapelle de Mons.
- 4 Prendre la route à gauche sur 500 m. à votre droite, vue sur le moulin de Mons, poursuivre sur la gauche.
- 5 Au niveau d'un gros chêne bifurquer à droite sur chemin qui mène 1,5 km après au hameau de Tourrens et sa chapelle.
- 6 Traverser le hameau et continuer tout droit en dépassant le «Hilhan» puis les «Paguères» et continuer par un chemin de terre.
- 7 Passer le pont sur le ruisseau de la Gangouille (source avec croix à gauche). Aller tout droit et remonter sur la D151 - ancien moulin à gauche.
- 8 Suivre la route à gauche, jusqu'au village.

Contacts :
Office de Tourisme Coeur de Gascogne
 8, place du 8 juillet 1977
 32410 Castéra-Verduzan
 Tel : 05 62 68 10 66
www.tourisme-coeurdegascogne.com



Comité Départemental de la Randonnée

Maison du Tourisme - 3 Boulevard Roquelaure
 BP 50106 - 32002 AUCH
cdrp32@sfr.fr
www.randonnee.tourisme-gers.com

