



À Lagardère
le paysage vient à toi !

Lagardère



© Tourisme Gers/SI Aignan



Village haut perché, **Lagardère** offre de splendides vues sur la campagne, avec ses vignes et ses champs multicolores. Son typique château gascon qui domine les environs est accompagné d'une petite chapelle romane du XIIe siècle.

A découvrir :


Château de Lagardère (XIIe siècle)



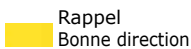
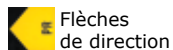
Facile



Accessible VTT



Balisateur



D Parking devant la salle des fêtes

PR N° 1

- 1 De la salle des fêtes, prendre en direction de la mairie et du château pour arriver devant le cimetière et l'église.
- 2 Descendre à droite le sentier. Déboucher sur la D 229. La traverser, prendre le chemin en face bordé d'arbres et aboutir 600 m plus bas sur une route.
- 3 Tourner à gauche, puis prendre à droite la D 229. Au premier croisement, s'engager à gauche vers la ferme Gourragne. Descendre le long des allées de vignes.
- 4 Bifurquer à gauche en bordure d'une plantation de vignes. Continuer tout droit sur un sentier bordé d'une haie paysagère qui mène 1,2 km plus loin à la D 158.
- 5 Bifurquer à droite sur la route. Après 300 m, tourner à gauche direction "Guillayrés », Après 750 m, laisser l'allée de la ferme sur la gauche et s'engager en face sur un chemin de terre.
- 6 Dans le bosquet, tourner à gauche, puis traverser le bois. A la sortie, emprunter une allée de vigne sur 300 m. Tourner à gauche et emprunter le chemin d'exploitation qui mène 2 km plus loin à la D 158.
- 7 Prendre à gauche et poursuivre sur la route pour rejoindre le point de départ.

Contacts :
Office de Tourisme de la Ténarèze
5, place Saint-Pierre - 32100 CONDOM
Tél. 05 62 28 00 80
contact@tourisme-tenareze.com
www.tourisme-tenareze.com



Comité Départemental de la Randonnée

Maison du Tourisme - 3 Boulevard Roquelaure
BP 50106 - 32002 AUCH
cdrp32@sfr.fr
www.randonnee.tourisme-gers.com

