



Le bois d'Aignan

AIGNAN



© Tourisme Gers/SI Aignan



Partant du **lac d'Aignan**, la boucle, entièrement en sous-bois avec circuit à thème et ses palombières, offre des points de vue sur la campagne, le bourg et les Pyrénées.

A découvrir :

Bois d'Aignan: sentier de découverte (essences d'arbres) • point de vue sur Aignan et la campagne environnante • palombières • base de loisirs

Contacts :

Syndicat d'Initiative d'Aignan
5, Place Colonel Pariset
32290 AIGNAN
Tél. 05 62 09 22 57
www.tourisme-aignan-gers.com



Comité Départemental de la Randonnée

Maison du Tourisme - 3 Boulevard Roquelaure
BP 50106 - 32002 AUCH
cdrp32@sfr.fr
www.randonnee.tourisme-gers.com



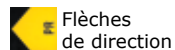
Facile



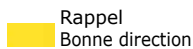
Accessible VTT



Balissage



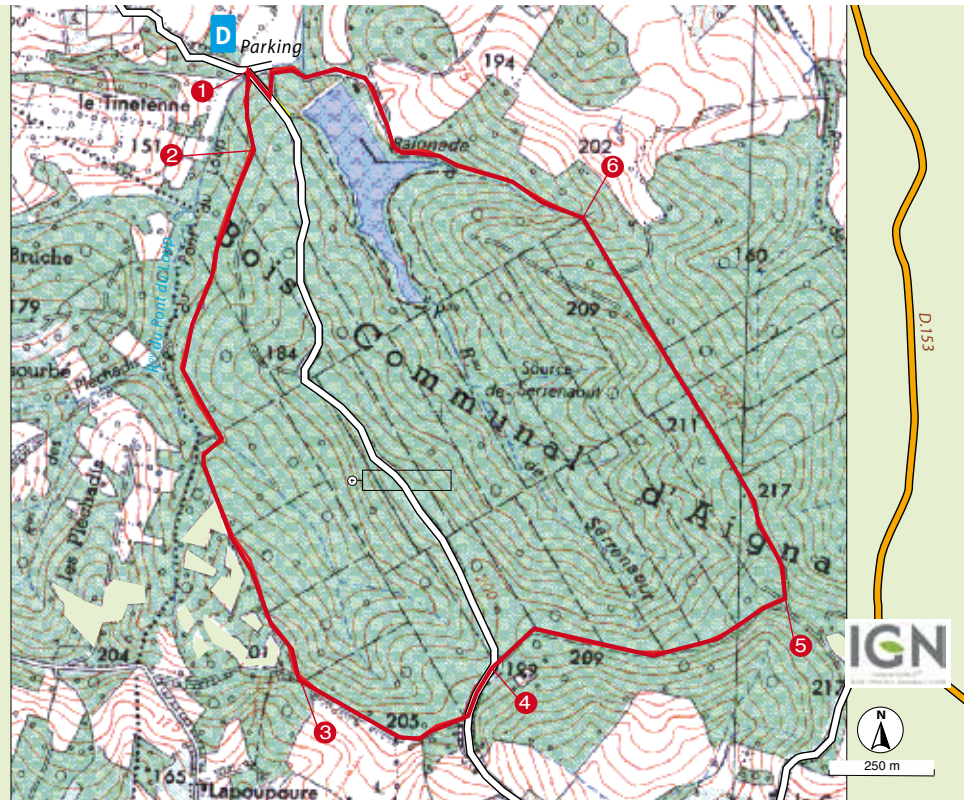
Flèches de direction



Rappel Bonne direction



Mauvaise direction



D Parking base de loisirs

PR N° 3

- 1 Prendre la route à droite, puis s'engager sur le sentier à gauche et emprunter le circuit à thème (bien suivre le balisage dans le bois). Le chemin monte légèrement.
- 2 Laisser le PR2 à gauche et bifurquer à droite. Franchir le petit ruisseau du Pont-du-Loup et continuer par le chemin qui s'élève en pente douce et traverse une lande d'ajoncs et de fougères.
- 3 À l'intersection (palombière), prendre le chemin à gauche, pour aboutir sur une route, la suivre à gauche sur 200 m.
- 4 Monter à droite par le sentier sur 700 m.
- 5 À l'intersection, suivre à gauche le sentier bordé de palombières (prudence !) sur 1 km.
- 6 À la fourche, se diriger à gauche et longer le lac pour rejoindre le point de départ.