

Départ : Aire de pique-nique du Rouvre

De l'aire de pique-nique au Rouvre prendre la première rue à droite, chemin de la Fontaine, puis tourner à gauche dans un chemin qui descend jusqu'à la passerelle.

0,6 km : Suivre le chemin à droite vers le gué Herbault et tourner à gauche dans le bois.










2,1 km : A la deuxième fourche, tourner gauche, puis à droite et suivre le chemin jusqu'au manoir de Saveuse en contrebas du château de Mémillon.

3,7 km : Emprunter le chemin des pêcheurs, tourner à droite à la passerelle et remonter vers le point de départ.

5 km : Arrivée à l'aire de pique-nique.



CHARTRE DU RANDONNEUR

-  Ne pas s'écarter des chemins balisés
-  En cas de doute sur le cheminement du circuit, le balisage est prioritaire au descriptif papier
-  Respecter la nature et la propriété privée
-  Ne pas abandonner ses détritrus
-  Eviter de fréquenter les circuits en période de chasse
-  En période hivernale, penser à se munir de chaussures imperméables (ou de bottes) notamment pour les circuits passant en forêt
-  Prendre garde aux vipères
-  Refermer les barrières et remettre les fils de clôture après son passage
-  Tenir les chiens en laisse