

St Eliph Le Vaufermé

Départ : Place de l'église de Saint-Éliph.

Prendre la direction de la Loupe et descendre à gauche la rue de l'École. Continuer par le chemin qui longe le lavoir.

1,3 km : Au croisement des chemins, continuer tout droit le chemin creux bordé de haies, puis tourner à gauche vers le Vaufermé.

2,1 km : À la fourche, tourner à gauche. Après le virage à droite, prendre le chemin à gauche qui rejoint la Haisonnière.

2,7 km : Au carrefour, prendre à gauche la D 1035 puis, après 250 mètres, tourner à droite. Continuer ce chemin jusqu'à la Petite Butte.










3,7 km : Au bout du chemin, tourner deux fois à gauche et passer la Grande Cour.

4,7 km : À l'Auberdière, tourner à droite pour rejoindre le village. Reprendre la rue de l'École pour arriver à l'église.

6 km : Arrivée.



CHARTRE DU RANDONNEUR

-  Ne pas s'écarter des chemins balisés
-  En cas de doute sur le cheminement du circuit, le balisage est prioritaire au descriptif papier
-  Respecter la nature et la propriété privée
-  Ne pas abandonner ses détritrus
-  Eviter de fréquenter les circuits en période de chasse
-  En période hivernale, penser à se munir de chaussures imperméables (ou de bottes) notamment pour les circuits passant en forêt
-  Prendre garde aux vipères
-  Refermer les barrières et remettre les fils de clôture après son passage
-  Tenir les chiens en laisse