

## **D**épart : Église de Sant-Denis-les-Ponts

De l'église, prendre à gauche la D 927. Au petit rond-point, suivre la route à droite, puis monter à gauche dans la ruelle de la Cavée du Chêne. Au bout, continuer en face le chemin qui mène sur le coteau.

**0,9 km** : Tourner dans le 1<sup>er</sup> chemin à gauche qui descend entre deux haies jusqu'à la route. Tourner à droite, puis à gauche et descendre cette route jusqu'au tunnel. Tourner à droite dans le chemin juste avant le tunnel et monter sur le coteau. Continuer en sous-bois et prendre le chemin à gauche à angle droit qui redescend.

**2,5 km** : À Chatay, tourner à droite sur la petite route. Passer devant le lavoir de la Fontaine Doudée et continuer cette route qui devient chemin, puis de nouveau route.










**3,5 km** : Longer la chapelle et arriver à Vouvray. Tourner dans le chemin à droite avant les maisons. Au bout du chemin, suivre la route à droite qui longe les étangs.

**5 km** : Laisser le chemin en face et continuer la route qui bifurque à gauche. Au 3<sup>ème</sup> poteau, tourner dans une sente à droite qui rejoint le Loir. Le suivre à gauche jusqu'aux barrières. Les contourner, passer sous un porche à droite et suivre la rue Jean Moulin jusqu'à l'église.

**6,5 km** : Arrivée. 



## CHARTRE DU RANDONNEUR

-  Ne pas s'écarter des chemins balisés
-  En cas de doute sur le cheminement du circuit, le balisage est prioritaire au descriptif papier
-  Respecter la nature et la propriété privée
-  Ne pas abandonner ses détritrus
-  Eviter de fréquenter les circuits en période de chasse
-  En période hivernale, penser à se munir de chaussures imperméables (ou de bottes) notamment pour les circuits passant en forêt
-  Prendre garde aux vipères
-  Refermer les barrières et remettre les fils de clôture après son passage
-  Tenir les chiens en laisse