

Départ : Parking devant les tourelles de l'abbaye.

Prendre le chemin contournant les jardins du hameau du Bois par le nord.

Au bout, tourner à gauche sur la D 3572.

Emprunter la D 27 à gauche, puis tourner de nouveau à gauche dans le premier chemin.

1,8 km : Traverser la D 123 et continuer en face en longeant les bois.

300 m après le bois, tourner à droite dans le chemin.

3 km : Emprunter le chemin carrossable à gauche et continuer tout droit au croisement des chemins (variante possible).

4 km : À la haie, prendre le chemin à droite et aller jusqu'au Mesnil.

Au hameau, prendre deux fois à gauche et suivre la D 1117 vers Conie-Molitar.

5,6 km : Aux bois, tourner dans le chemin à gauche et descendre tranquillement dans la vallée.

7,4 km : Avant de rejoindre la route, prendre le second chemin à gauche.

À 250 m, bifurquer à droite, monter la côte et longer les bois. À la route, tourner à gauche dans le chemin.










8,8 km : Passer en sous-bois et continuer par le chemin sur la droite.

Emprunter la D 123 à droite jusqu'à l'abbaye.

10 km : Arrivée à l'Abbaye.



## CHARTRE DU RANDONNEUR

-  Ne pas s'écarter des chemins balisés
-  En cas de doute sur le cheminement du circuit, le balisage est prioritaire au descriptif papier
-  Respecter la nature et la propriété privée
-  Ne pas abandonner ses déchets
-  Eviter de fréquenter les circuits en période de chasse
-  En période hivernale, penser à se munir de chaussures imperméables (ou de bottes) notamment pour les circuits passant en forêt
-  Prendre garde aux vipères
-  Refermer les barrières et remettre les fils de clôture après son passage
-  Tenir les chiens en laisse