

Montigny le Chartif Le grand Parc

Départ : Parking du Grand Parc.

Se diriger vers la forêt et emprunter le chemin principal (chemin du Noyer).

2,8 km : En sortie de forêt, tourner à gauche pendant près de 2,3 km.

5,1 km : À la route prendre à gauche sur 80 m, puis descendre à droite par le chemin en forêt et suivre cette ligne.










6,9 km : Tourner à gauche, puis de nouveau à gauche au prochain croisement.

8,6 km : Au carrefour, tourner à gauche vers la Métairie. Après 100 m, suivre le chemin et la petite route. Au croisement, tourner à droite puis, au pont, monter à gauche vers le parking du Grand Parc.

9,5 km : Arrivée.



CHARTRE DU RANDONNEUR

-  Ne pas s'écarter des chemins balisés
-  En cas de doute sur le cheminement du circuit, le balisage est prioritaire au descriptif papier
-  Respecter la nature et la propriété privée
-  Ne pas abandonner ses détritrus
-  Eviter de fréquenter les circuits en période de chasse
-  En période hivernale, penser à se munir de chaussures imperméables (ou de bottes) notamment pour les circuits passant en forêt
-  Prendre garde aux vipères
-  Refermer les barrières et remettre les fils de clôture après son passage
-  Tenir les chiens en laisse