


De Maintenon (gare) à Maintenon (D 18)

250 m

5 min

A Maintenon > 

 > Maintenon : château de Madame de Maintenon, aqueduc inachevé.

1 De la gare, descendre le long de l'aqueduc ruiné et atteindre la D 18.


> [Jonction avec le GR® 6550 Sentier vers Saint-Jacques-de-Compostelle, voie ouest, de Palaiseau à Vouvray depuis Paris.](#)

De Maintenon (D 18) à Saint-Piat



9 km


2 h 15



2 Suivre la D 18 à gauche. Entrer dans Maingournois par la rue à droite. Traverser le hameau et prendre toujours à droite [ > ancien polissoir enchâssé dans le mur de clôture d'une maison]. Arriver à l'entrée d'un terrain réservé aux aérostats. S'engager à droite, devant le lavoir, sur un étroit sentier qui longe l'Eure ; longer la clôture. Ne pas franchir l'Eure, mais tourner à gauche dans un chemin empierré jusqu'à l'orée d'un bois. Longer le fossé à droite et franchir une passerelle pour traverser le bois. Suivre le chemin à droite sur 400 m, puis le quitter et entrer dans Changé. Prendre à gauche tout de suite après le pont et aboutir à la D 6.

> [Curiosité à 400 m sur la droite](#) [ > site préhistorique de Changé].

3 Traverser la D 6 et prendre entre les maisons une sente qui conduit au pied du coteau. Tourner à gauche sur 250 m jusqu'à la dernière maison. Emprunter une belle allée forestière qui longe le parc du château et monte jusqu'au hameau de Grogneul. En prenant toujours à gauche, on passe devant un château [ > château où Mme de Maintenon venait faire retraite ; propriété privée] ; devant celui-ci, longer une place [ > place du Pâtis : ordonnancée et ombragée. À l'extrémité vue sur la vallée].

4 Quitter la route pour s'engager sur une sente en pente raide (la côte aux Biques). À proximité d'une station de pompage, suivre la D 6 à droite ( > **en cas d'inondations, suivre la D 6 jusqu'à Saint-Piat**).

5 Par un portillon, à refermer soigneusement, pénétrer dans une prairie plantée de peupliers que l'on traverse. Sans franchir la rivière, suivre à droite le chemin de halage récemment reconstitué jusqu'à Saint-Piat (109 m).

De Saint-Piat à une bifurcation de chemins

6 km

1 h 30



A Saint-Piat > 

 > Saint-Piat : église Renaissance.

6 De la place de la Mairie, devant l'église, passer entre un ancien lavoir et la cour de l'école. Suivre le long de l'Eure l'ancien chemin de halage sur environ 250 m. Face à un autre lavoir, emprunter une sente, entre des propriétés, qui ramène sur la rue R.-Poisson ; la suivre sur quelques mètres à droite et aller tout de suite à gauche vers la gare.