

Départ : Hameau de Beaurepaire.

Prendre la D 129 en direction de Champrond-en-Gâtine. 300 m après le hameau de la Foucauderie, prendre le chemin à droite jusqu'à la D 941.

1,4 km : Suivre la route à droite sur 200 m environ et emprunter le chemin à gauche qui monte légèrement en direction du domaine du Grand Beauvais. À la route, prendre à droite jusqu'au Petit Beauvais puis poursuivre sur la droite pour retrouver la D 143. La traverser et suivre la route de la sablière (D 941) sur 380 m.

4,1 km : Prendre le chemin à droite qui descend dans le bois. À 280 m, après la station de pompage d'eau potable, monter par le petit chemin dans les bois, à gauche. À la ferme des Abbayes du Loir, poursuivre sur le chemin à droite (longer la clôture de la carrière de sable) jusqu'au bois des Abbayes.










5,8 km : À l'entrée du bois, prendre à droite le « Chemin de César » sur 2,6 km (traverser la D 129 après les 600 premiers mètres).

8,4 km : Suivre la D 15 à droite sur 300 m et emprunter la route à droite au niveau de la Graiserie. Emprunter le chemin qui longe la lisière du bois à droite et rejoindre la petite route. Passer le Bois Gilet et poursuivre jusqu'à la D 129. La prendre à gauche jusqu'à Beaurepaire.

11 km : Arrivée.



CHARTRE DU RANDONNEUR

-  Ne pas s'écarter des chemins balisés
-  En cas de doute sur le cheminement du circuit, le balisage est prioritaire au descriptif papier
-  Respecter la nature et la propriété privée
-  Ne pas abandonner ses détritrus
-  Eviter de fréquenter les circuits en période de chasse
-  En période hivernale, penser à se munir de chaussures imperméables (ou de bottes) notamment pour les circuits passant en forêt
-  Prendre garde aux vipères
-  Relever les barrières et remettre les fils de clôture après son passage
-  Tenir les chiens en laisse