

Départ : Place des Halles à Brou.

Prendre la rue de la Tête Noire, puis à gauche la rue Hacault. Tourner à droite dans la rue de Châteaudun, puis la première à gauche.

Traverser l'Ozanne et tourner à gauche en longeant la rivière. Au bout de cette allée, traverser à nouveau la rivière et prendre à droite la rue de Châteaudun.

Tourner à droite et emprunter la route de Vaugelan en passant trois ponts. À Vaugelan, tourner à gauche dans le chemin.

1,3 km : Aux chemins en « étoile », prendre le premier chemin à droite.

2,3 km : Traverser la D 15 et prendre la petite route en face.










3 km : Tourner dans le deuxième chemin à droite et rejoindre Brou.

4 km : Emprunter la rue de la Grosse Pierre, puis à gauche la rue de Courtalain. Tourner ensuite à droite dans une petite route qui rejoint la rivière. Traverser le pont et arriver à l'église. Prendre en face la rue de la Chevalerie, puis contourner à droite l'église par la rue Bisson. Tourner à gauche dans une petite rue pavée et prendre à droite la rue des Changes pour rejoindre la place des Halles.

5 km : Arrivée place des Halles.



CHARTRE DU RANDONNEUR

-  Ne pas s'écarter des chemins balisés
-  En cas de doute sur le cheminement du circuit, le balisage est prioritaire au descriptif papier
-  Respecter la nature et la propriété privée
-  Ne pas abandonner ses détritrus
-  Eviter de fréquenter les circuits en période de chasse
-  En période hivernale, penser à se munir de chaussures imperméables (ou de bottes) notamment pour les circuits passant en forêt
-  Prendre garde aux vipères
-  Refermer les barrières et remettre les fils de clôture après son passage
-  Tenir les chiens en laisse