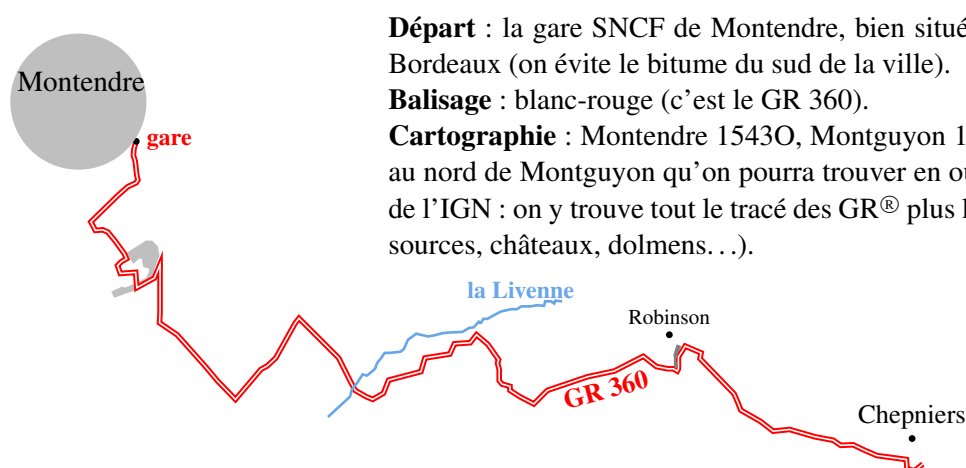


Goûtez à la Grande Randonnée Trois jours sur le GR 360 (23 km, 17 km et 26 km)

Comme annoncé dans le précédent Rando 17, voici une autre grande balade sur trois jours cette fois-ci, en Haute Saintonge. Cet itinéraire (comme le précédent) est extrait du topoguide « La Charente-Maritime et ses îles » que le Comité a fait éditer par la FFRandonnée en mai 2008.

On partira de Montendre. L'itinéraire long de 66 km,

passera par Montlieu-la-Garde et Montguyon sur des terres sablonneuses et siliceuses, couvertes de landes et parsemées d'étangs, sur lesquelles ont été plantées des pins sylvestres dans le courant du XIX^e siècle. Cette pinède n'est pas sans rappeler les vastes forêts des Landes de la Gascogne.



Départ : la gare SNCF de Montendre, bien située sur la ligne la Rochelle-Saintes-Bordeaux (on évite le bitume du sud de la ville).

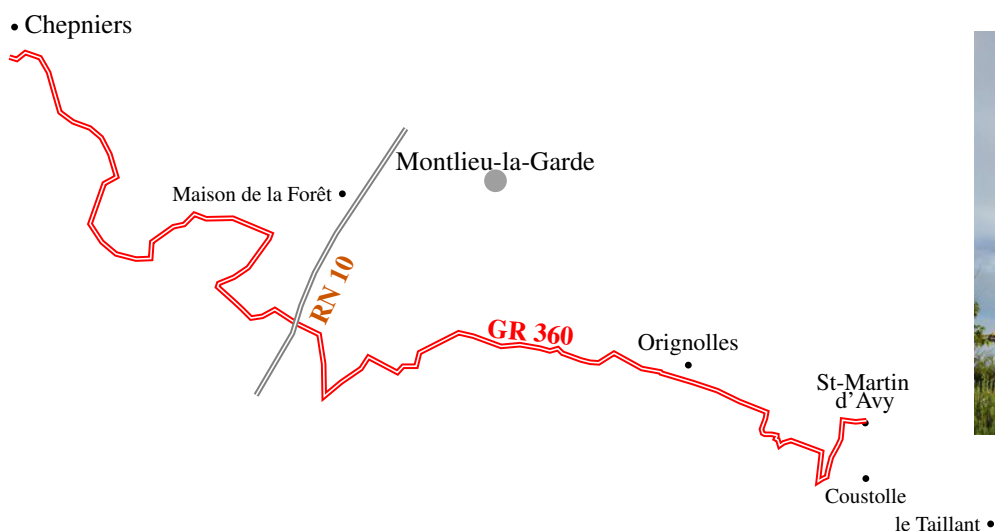
Balisage : blanc-rouge (c'est le GR 360).

Cartographie : Montendre 1543O, Montguyon 1634O (il manque un petit morceau au nord de Montguyon qu'on pourra trouver en ouvrant « Géoportail » le site gratuit de l'IGN : on y trouve tout le tracé des GR® plus les éléments de patrimoine, églises, sources, châteaux, dolmens...).

Premier jour :

Prendre le chemin blanc qui fait face à la gare, pour rallier d'abord le lac du baron Desqueyroux. *Alimenté par un ruisseau et des sources, ce grand plan d'eau de 10 hectares a de nombreux atouts, une ZNIEFF, une zone*

de pêche ainsi qu'une base de loisirs. Au sud du lac, franchir la voie ferrée pour aborder deux moulins : Jussas et Combe. Contourner le lac de Robinson (passer au sud du lac) et atteindre l'église de Chepniers. *Église en partie romane, belle coupole sur pendentifs.*



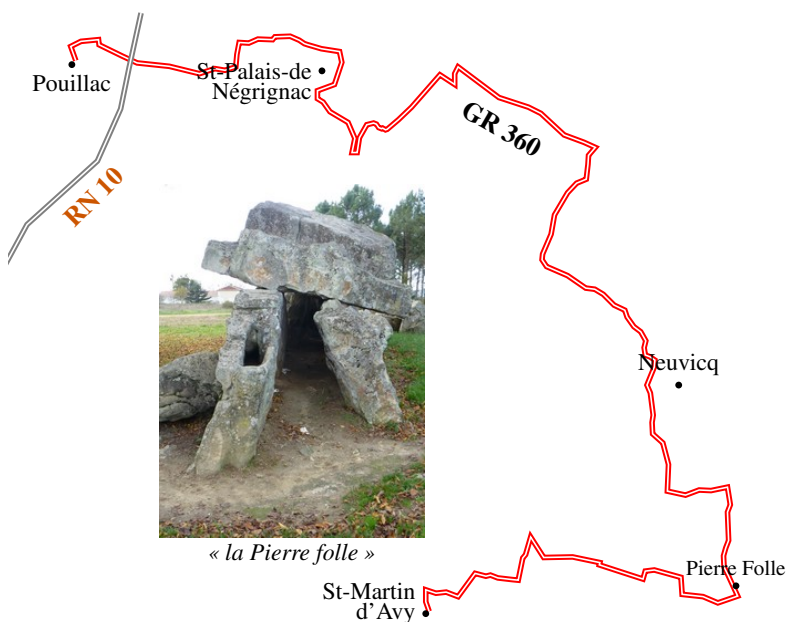
Dans une direction générale est, gagner Orignolles. *Église romane.* Continuer vers Saint-Martin-d'Ary. *Église romane, belle façade avec arcatures et chapiteaux sculptés, abside semi-circulaire à sept pans.* On a déjà parcouru 23 km avec cette étape, il est temps de trouver un hébergement. On le trouve, hors GR®, au hameau du

Taillant, 2 km plus au sud (passer par Coustolle), à la fois chambres d'hôtes et gîte de groupe (ferme équestre) :

Martine et Michel VALLAEYS le Taillan
17210 SAINT-MARTIN-d'ARY Tél. 05 46 04 17 82
<http://www.randonnee-equestre-sud17.com>



« Tour de guet »
(Maison de la Forêt)



Deuxième jour :

Reprendre le GR 360 à Saint-Martin-d'Avy et passer 1 km au nord de Montguyon, au *dolmen de la Pierre Folle*. Puis, dans une direction générale nord, viser la commune de Neuviq. *Église romane qui a conservé sa façade d'origine. Restes d'une nécropole du V^e siècle.* En poussant plus vers l'ouest, gagner Saint-Palais-de-Négrignac. *Lavoir la « Font Colette », dolmen près de l'Ary ou du Lary (Est : 30 :718280, Nord : 30 :5015698).* Au départ de la salle des fêtes, sentier d'interprétation de 4 km. En arrivant à Pouillac on a totalisé 17 km pour cette deuxième étape. *Église romane du XII^e siècle.* Au nord de Pouillac, deux chambres d'hôtes (les deux hameaux apparaissent bien sur la carte IGN, même sur celle au 1 :50000) :

CORNETTE JOHNSON Catherine
 Chez Martinaud (300 m hors GR®)
 17210 POUILLAC
 Tél. 07 86 03 31 78

HERMANS
 La Galais (1 km hors GR®)
 17210 POUILLAC
 Tél. 05 46 04 65 17

Troisième jour :

Reprendre le GR® et atteindre la vallée de la Seugne que l'on franchit près de la commune de Polignac. Atteindre

ensuite les communes de Sousmoulins puis Vallet et... la gare de Montendre, cette dernière étape totalisant 26 km.



Cet article est le deuxième d'une série préparée par la Commission Sentiers et Itinéraires et la Commission Éditions. Nous souhaitons promouvoir les GR® de Charente-Maritime qui sont à parcourir sur deux ou plusieurs jours, donc avec hébergement. Dans la

mesure du possible nous proposerons deux sortes d'hébergements : individuel, chambre d'hôte, hôtel... et gîte de groupe pour les clubs. Ces propositions seront aussi présentées sur le site :

charente-maritime.ffrandonnee.fr